

obsah výkresu

**URBANISTICKÝ NÁVRH
katastrálneho územia sídla**

mierka

1:10 000

názov dokumentácie

**ÚZEMNÝ PLÁN OBCE ŠTÔLA
návrh riešenia** ZMENA 2/2016

obstarávateľ Obec ŠTÔLA,
zastúpená Obecným úradom v Štôle

Spracovateľ: Ing. arch. Martin Baloga, PhD.

Osoba spôsobilá pre obstaranie ÚPP a ÚPD:


Ing. Emília Hudzíkova

Riešiteľský kolektív: Ing. arch. Martin Baloga, PhD., Ing. arch. I. Božoň

Dátum: Februar 2017

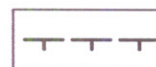

číslo výkresu

2



stav

návrh



ochranné pásmo



ochranné pásmo
na zrušenie

LEGENDA

**OP-velkosť
ochranného
pasma v metroch**