

**Tabuľka č. 1 Vývoj počtu obyvateľov od roku 2004 – 2013:**

Rok	2004	2005	2006	2007	2008	2009	2010	2011	2012	2013
Počet obyvateľov	548	547	538	536	531	517	520	516	534	528

Zdroj: (Štatistický úrad, 2013)

**Tabuľka č. 2: Počet obyvateľov podľa pohlavia:**

Pohlavie	Muži	Ženy	Spolu
Počet obyvateľov	270	258	528

Zdroj: (Štatistický úrad, 2013)

**Prírastok obyvateľstva****Tabuľka č. 3: Prírodný prírastok obyvateľstva ov rokoch 2008 – 2013**

Rok	2008	2009	2010	2011	2012	2013
Prírodný prírastok	3	4	7	7	4	3

Zdroj: (Štatistický úrad, 2013)

**Tabuľka č.4 Prírodný úbytok obyvateľstva v rokoch 2008-2013**

Rok	2008	2009	2010	2011	2012	2013
Prírodný úbytok	2	3	5	3	0	5

Zdroj: (Štatistický úrad, 2013)

**Tabuľka č. 5: Prírastok obyvateľstva sťahovaním v rokoch 2008 – 2013**

Rok	2008	2009	2010	2011	2012	2013
Prírastok obyvateľstva sťahovaním	5	4	7	12	18	6

Zdroj: (Štatistický úrad, 2013)

Prírodný prírastok/úbytok obyvateľstva predstavuje rozdiel živonarodených a zomrelých za dané obdobie (Tabuľka č.3 a č.4). Za rok 2013 klesol počet obyvateľov o 4 ľudí. Prírastok obyvateľstva sťahovaním predstavuje rozdiel medzi migračným prírastkom a úbytkom. Za sledované obdobie, rok 2013, migračné saldo predstavovalo nárast o 6 obyvateľov (Tabuľka č.5). Celkový prírastok, ktorý predstavuje súčet prírodného prírastku a prírastku sťahovaním, mal kladné hodnoty (prírastok o 9 obyvateľov).

### Veková štruktúra

Vekovú štruktúra obyvateľstva predstavujú 3 kategórie:

- Predproduktívna (0-14 rokov), ktorá je zastúpená v obci ku sledovanému obdobiu v počte 76 obyvateľov.
- Produktívna (15-64 rokov), ktorá tvorí najpočetnejšiu skupinu - spolu 363 obyvateľov.
- Poproduktívna (64 a viac), ktorá predstavuje 89 obyvateľov ku 10.3. 2013.

Tabuľka č.6 Veková štruktúra

Predproduktívny vek			Produktívny vek			Poproduktívny vek		
Muži	Ženy	Spolu	Muži	Ženy	Spolu	Muži	Ženy	Spolu
49	27	76	184	179	363	37	52	89

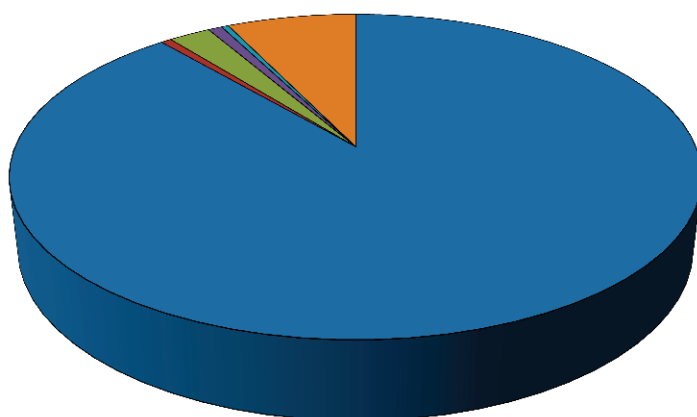
Zdroj: (Štatistický úrad, 2013)

Tabuľka č. 8: Národnostné zloženie

Národnostné zloženie	Počet obyvateľov
Slovenská národnosť	456
Maďarská národnosť	3
Česká národnosť	12
Rómska	4
Ostatné	2
Nezistené	37

Zdroj: (Štatistický úrad, 2013)

### Grafické zobrazenie obyvateľstva podľa národnosti



Tabuľka č. 9: Náboženské zloženie

Náboženské zloženie	Počet obyvateľov
Rímskokatolícke	187
Evanjelická cirkev a.v.	156
Evanjelická cirkev metodistická	2
Gréckokatolícke	8
Pravoslávne	4
Kresťanské zbory	2
Apoštolská cirkev	1
Bratská jednota baptistov	52
Cirkev československá husitská	1
Novoapoštolská cirkev	0
Bahájske spoločenstvo	1
Cirkev Ježiša Krista svätých neskorších dní	0
Iné	7
Nezistené	37
Bez vyznania	56

Zdroj: (Štatistický úrad, 2013)

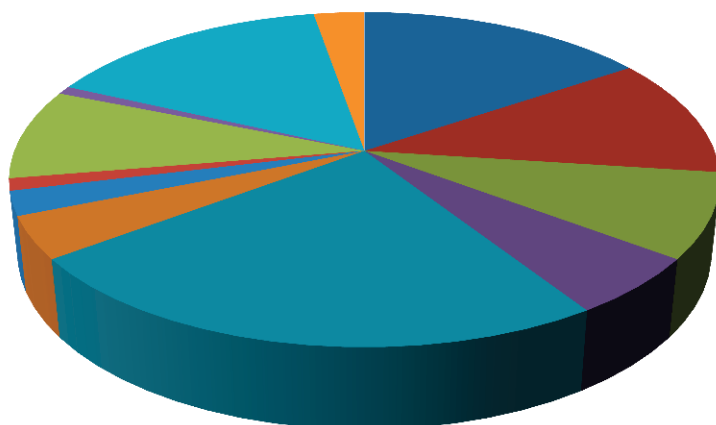
### Vzdelanostná štruktúra obyvateľov

Tabuľka č. 10: Vzdelanostná štruktúra obyvateľov

Vzdelanostná štruktúra	Počet obyvateľov
Základné	80
Učňovské (bez maturity)	59
Stredné odborné (bez maturity)	42
Úplné stredné učňovské (s maturitou)	29
Úplné stredné odborné (s maturitou)	123
Úplné stredné všeob.	21
Vyššie odborné	12
Vysokoškolské bakalárske	6
Vysokoškolské mag., Ing., dokt.	45
Vysokoškolské doktorandské	4
Bez vzdelania	79
Nezistené	14

Zdroj: (Štatistický úrad, 2013)

## Vzdelanostná štruktúra



- Základné
- Učňovské (bez maturity)
- Stredné odborné (bez maturity)
- Úplné stredné učňovské (s maturitou)
- Úplné stredné odborné (s maturitou)
- Úplné stredné všeob.
- Vyššie odborné
- Vysokoškolské bakalárske
- Vysokoškolské mag., Ing., dokt.
- Vysokoškolské doktorandské

## Zamestnanosť

Tabuľka č. 11: Ekonomicky aktívne obyvateľstvo

Štôla	458
-------	-----

Zdroj: (Štatistický úrad, 2013)

## Ekonomika

V obci Štôla je v obchodnom registri evidovaných 24 subjektov. Nie je tu evidované žiadne poľnohospodárske družstvo. Najväčší počet pracovných miest je v oblasti služieb, najmä v oblasti ubytovacích zariadení, kultúry a štátnej správy (obecný úrad).

## Rozpočet:

Tabuľka č. 13: Príjmy

Príjmy (v eurách)				
Rok	2012	2013	2014	2015
Rozpočet	161 115	147 443	151 167	162 322

Výdavky (v eurách)				
Rok	2012	2013	2014	2015
Rozpočet	152 660	142 59	151 130	160 487

## Úverové zaťaženie

Obec Štôla mala poskytnutý úver Urbáru v sume 3000 eur do roku 2013, v súčasnosti je bez úverového zaťaženia.

Podľa spoločnosti INEKO, ktorá analyzuje finančné zdravie jednotlivých obcí a VÚC, sa obec Štôla umiestnila za roky 2010 – 2013 nasledovne:

## HODNOTENIE FINANČNÉHO ZDRAVIA (2010 - 2013)



## Občianska vybavenosť

V obci je umiestnená prevažne základná občianska vybavenosť, ktorá je lokalizovaná v centrálnej časti. Plochy prechodného ubytovania, plochy chát a rekreačné plochy sú umiestnené v severnej časti intravilánu obce. Územie cintorína sa nachádza v západnej časti, na okraji intravilánu. V centre obce sa nachádza budova obecného úradu, v ktorej je umiestnená aj pobočka Slovenskej pošty.

## Územie cintorína:



## Budova obecného úradu:



## Sociálna infraštruktúra

## Bývanie:

Tabuľka č. 15: Počet bytov za rok 2011

Počet bytov	Obývané byty
182	182

Zdroj: (Štatistický úrad, 2011)

Tabuľka č. 16: Počet domov za rok 2011

Počet domov	Obývané domy	
	Rodinné	Bytové
123	92	5

Zdroj: (Štatistický úrad, 2011)

### Podnikateľské subjekty

V obci sa nachádzajú tieto výrobné služby:

- **MISECO, Láska Emil**  
Stolárstvo a postformingová výroba
- **JF club, Reštaurácia, Štôla 55**
- **Potraviny, Velička, Štôla 55**
- **SNACK-BAR Dušan Pachoň**

V obci sa nachádza viacero podnikateľských subjektov. Ich zameranie je veľmi rozmanité. Obec poskytujúcimi službami zvyšuje svoju kvalitu. Z podnikateľských subjektov sa tu nachádzajú napr.:

#### **PNEUSERVIS Dušan Bachorík, Štôla 121**

Pneuservis ponúka: montáž a demontáž kolies - prezúvanie a vyvažovanie pneumatík - opravy dušových a bezdušových defektov - výmena ventilov – pneumatiky - plechové a zliatinové disky - komplet výmena pneumatík.

#### **AUTODOPRAVA Anna Mierková, Štôla 136**

Ponúka dopravu 15-miestnym mikrobusedom pre rôzne príležitosti – turistické zájazdy, poznávacie zájazdy, firemné akcie, školenia, športové, kultúrne podujatia, výlety, svadby.

#### **Hotel Avalanche, Štôla 116**

### Školstvo

V obci sa nachádza materská škola. V súčasnosti približne 20 detí navštevuje školy v okolitých obciach. Absencia základnej školy je riešená dostupnosťou do škôl v obciach Batizovce a Gerlachov. Obec Štôla patrí do školského obvodu Svit.

### Šport

V obci sa nenachádzajú žiadne verejné športové ihriská. Jednotlivé športové plochy (ihriská) sú umiestnené v rekreačných areáloch. Za areálom MŠ je plocha zjazdovky s lyžiarskym vlekom, dlhá cca. 100 m. Najbližšími lyžiarskymi strediskami sú napríklad:

- Štrbské pleso,
- Skalnaté pleso
- Liptovská Teplička
- Lučivná
- Lopušná dolina
- Park snov Vysoké Tatry

### **Zdravotníctvo a zdravotná starostlivosť**

V obci sa nenachádza žiadne zdravotné stredisko. Najbližšie obvodné zdravotné zariadenie je v meste Svit na ulici Fraňa Kráľa. V meste Poprad, na Baníckej ulici, sa nachádza nemocnica s poliklinikou III. typu. V Poprade sa nachádzajú aj ďalšie významné zariadenia: Národná transfúzna služba, Poliklinika Adus a Slovenský Červený kríž. Nemocnica Poprad a ďalšie zdravotné zariadenia slúžia nielen pre obyvateľov mesta, ale aj pre okolité obce. Pre mesto a okolité obce je vytvorený vyspelý systém starostlivosti o sociálne slabších, hendikepovaných a rodiny s deťmi. V súčasnosti je v objekte Obecného úradu poradňa lekára (príležitostná ambulancia).

### **Kultúra**

Obec má bohaté možnosti na organizáciu rôznych kultúrnych podujatí. Obec Štôla je známa svojimi tradičnými remeslami, ako je tkanie kobercov, maľovanie obrazov, vyrezávanie sôch z dreva a hlavne výroba sklárskych výrobkov z fúkaného skla.

Významnými pamätihodnosťami v obci sú:

- Vojenský cintorín
- Pamätná tabuľa Frica Kefendu
- Evanjelický neoklasicistický kostol
- Pamätná tabuľa Ladislava Dindu
- Benediktínsky kláštor

### **Cestovný ruch a rekreácia**

Silnou stránkou obce je jej poloha a vhodné podmienky na celoročnú rekreáciu. Pre turistov a návštevníkov je k dispozícii dostatočný počet ubytovacích zariadení. Obec je viazaná na cestovný ruch v oblasti Vysokých Tatier, ktoré ponúkajú celoročné využitie. V obci sa nachádzajú objekty, ktoré ponúkajú ubytovacie a stravovacie kapacity formou súkromných a podnikových chat a rekreačných areálov.

#### **Ubytovacie zariadenia:**

- penzión Slovenka
- penzión Domino
- penzión Horal
- bývalá chatová osada Tatranský Permon
- podnikové a súkromné chaty

Tieto ubytovacie zariadenia sú v dostatočnej blízkosti k turisticky atraktívnym oblastiam. Poskytujú celoročné ubytovanie a stravovacie služby. V blízkosti sa nachádzajú termálne parky Aquacity Poprad a Aquapark Tralandia v Liptovskom Mikuláši.

**Medzinárodný kontext a partnerstvá**

Obec nemá vytvorené partnerstvá a nespolupracuje so žiadnou obcou.

**Identita**

Turisticky atraktívna obec, vyhľadávané miesto pre prechodné ubytovanie, v dotyku s pohorím Vysoké Tatry.

**Zhrnutie socio - ekonomickej analýzy**

V obci bol zaznamenaný klesajúci počet obyvateľstva, s občasným nárastom, čo je mierne negatívnym trendom. Z pohľadu socio-ekonomickej analýzy je možné konštatovať, že územie je vybavené postačujúcou komplexnou občianskou vybavenosťou. Obec disponuje dostatočnou ponukou ubytovacích zariadení pre návštevníkov a turistov. K rozvoju obce prispievajú aj občianske združenia a organizácie, susediace obce, lyžiarske centrá, turistické a rekreačné zariadenia. Z týchto údajov je vyjadrený silný potenciál pre rozvoj cestovného ruchu a rekreácie. Význam obce spočíva najmä v jej polohe a blízkej dostupnosti do Tatranského národného parku a Slovenského raja. Obec sa snaží o rozvinutie kultúrneho a spoločenského diania.

**Formulár č. A 1 - Zoznam kvantitatívnych a kvalitatívnych dát**

<b>Zoznam použitých kvantitatívnych a kvalitatívnych dát</b>		
<b>Oblasť dát /téma</b>	<b>Zdroj dát</b>	<b>Webová stránka</b>
Demografia	Štatistický úrad SR	<a href="http://www.statistics.sk">www.statistics.sk</a>
Bývanie	Štatistický úrad SR	<a href="http://www.statistics.sk">www.statistics.sk</a>
Školstvo a vzdelávanie	Stránka obce , Štatistický úrad SR	<a href="http://www.stola.ocu.sk">www.stola.ocu.sk</a> , <a href="http://www.statistics.sk">www.statistics.sk</a>
Zdravotníctvo	Stránka obce	<a href="http://www.stola.ocu.sk">www.stola.ocu.sk</a>
Sociálna starostlivosť	Stránka obce	<a href="http://www.stola.ocu.sk">www.stola.ocu.sk</a>
Ekonomická situácia	Obchodný register SR / Štatistický úrad SR	<a href="http://www.orsr.sk">www.orsr.sk</a> , <a href="http://www.statistics.sk">www.statistics.sk</a>



## 2.2 Územno-technická analýza

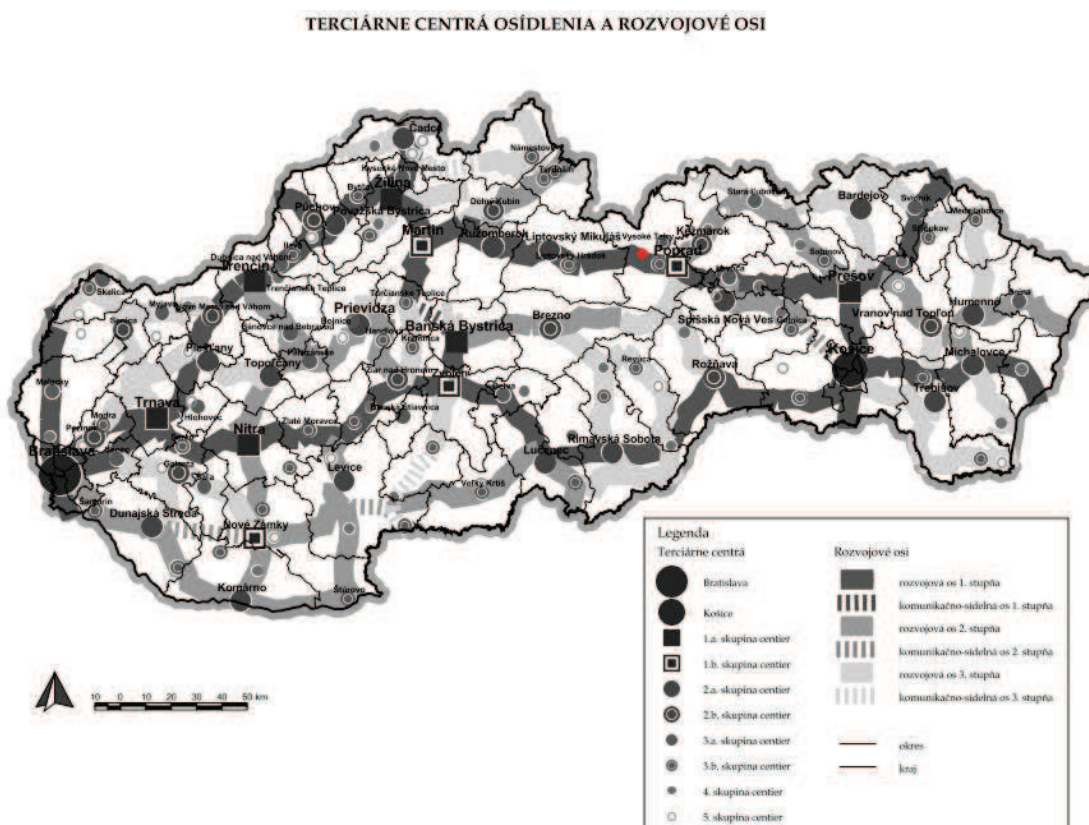
### Základné údaje o území

Územie obce sa nachádza pod úbočím Vysokých Tatier, ktoré sa rozprestierajú na severe. Priamo z obce je za pekného počasia možné pozorovať panorámu celého pohoria. Dobré dopravené napojenie do oblasti Vysokých Tatier, ale aj blízkosť diaľnice D1, smerujúcej na východ do Popradu alebo na západ do Liptovského Mikuláša, zvyšujú atraktivitu územia. Zastavané územie sa nachádza v ochrannom pásme TANAP-u s 2. stupňom ochrany prírody. Severná časť extravilánu územia je lokalizovaná v 3. stupni ochrany prírody Tatranského národného parku.

### Rozvojové osi

Rozvojová os je línia, ktorá definuje ďalšie smerovanie rozvoja územia. Táto os je definovaná v Konceptii územia rozvoja Slovenska (KURS 2001, s aktualizáciou k roku 2011). Južne od katastrálneho územia obce prechádza rozvojová os 1. stupňa (žilinsko- podtatranská rozvojová os), ktorá má východno – západné smerovanie a prechádza mestami Žilina – Martin – Poprad – Prešov.

### Rozvojové osi a centrá osídlenia podľa KURS



## DOPRAVNÁ INFRAŠTRUKTÚRA

### Cestná doprava


Obcou prechádza cestná komunikácia č. II/539, ktorá spája obce Lučivná a Vyšné Hágy. Cesta má priame napojenie na diaľnicu D1 a cestu II/537 (Liptovský Hrádok – Tatranská Kotlina). Obec má dobré napojenie prostredníctvom cestnej komunikácie na okolité obce.

**Cestná infraštruktúra z pohľadu širších vzťahov:**



Zdroj: (Slovenská správa ciest, 2015)

**Hlavná cestná komunikácia II/539:**



**Železničná doprava**

V katastrálnom území obce sa nenachádza zastávka železničnej dopravy ani iná železničná sieť. Najbližšie napojenie na železničnú sieť je v obci Štrba a v meste Poprad, kde stoja vyššie kategórie vlakových spojení (IC, EC, R a iné). Na týchto zastávkach stoja vlaky spoločnosti ŽSR. Súkromný prepravca RegioJet, a. s. poskytuje možnosť nástupu/výstupu iba na zastávke Poprad – Tatry. Najbližšia dostupná zastávka súkromného prepravcu je v meste Liptovský Mikuláš.